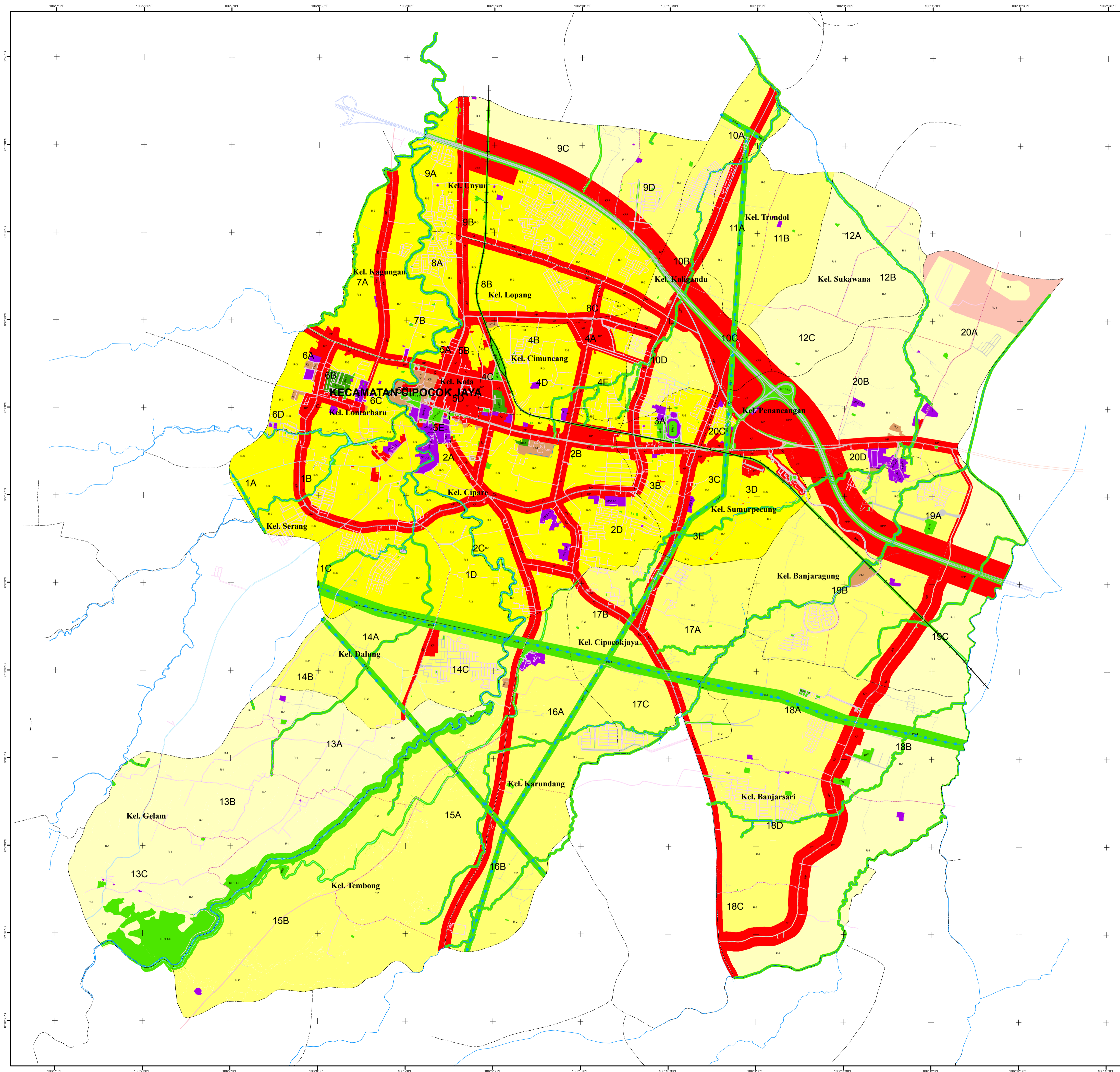


**RENCANA DETAIL TATA RUANG DAN PERATURAN ZONASI
KECAMATAN SERANG DAN CIPOCOK JAYA
KOTA SERANG TAHUN 2013 - 2033**

**LAMPIRAN IV
PETA RENCANA POLA RUANG
KECAMATAN SERANG DAN CIPOCOK JAYA**




| LEGENDA | |
|---------------------------|-------------------------------------------|
| BATAS ADMINISTRASI | |
| --- | Batas Desa |
| --- | Batas Kecamatan |
| --- | Batas Sub-BWP |
| JARINGAN JALAN | |
| --- | Arteri Primer |
| --- | Arteri Sekunder |
| --- | Jalan Kereta |
| --- | Kolektor Primer |
| --- | Kolektor Sekunder |
| --- | Lingkungan |
| --- | Lokal |
| --- | Sungai |
| --- | Jaringan Listrik (SUTET) |
| --- | Bangunan |
| RENCANA POLA RUANG | |
| --- | Cagar Budaya |
| SC | Cagar Budaya Banten Girang |
| --- | Pertanian |
| PL-1 | Pertanian Lahan Basah |
| --- | Perumahan |
| R3 | Perumahan Kepadatan Tinggi |
| R2 | Perumahan Kepadatan Sedang |
| R1 | Perumahan Kepadatan Rendah |
| --- | Perdagangan dan Jasa |
| KP | Komersil dan Perdagangan |
| KPP | Kawasan Pergudangan, Perdagangan dan Jasa |
| --- | Fasilitas Sosial |
| SPU-1 | Sarana Pendidikan |
| SPU-1.1 | TK |
| SPU-1.2 | Sekolah Dasar |
| SPU-1.3 | SMP/MTs |
| SPU-1.4 | SMA/SLTA/MA |
| SPU-1.5 | Perguruan Tinggi |
| SPU-1.6 | Balai Latihan Kerja |
| SPU-2 | Terminal |
| SPU-3 | Rumah Sakit |
| SPU-4 | Sarana Olahraga |
| SPU-6 | Sarana Peribadatan |
| --- | Perkantoran |
| KT-1 | Kantor Pemerintahan |
| --- | Zona Peruntukan Khusus |
| KH-1 | Petahanan dan Keamanan |
| --- | Ruang Terbuka |
| RTH | Ruang Terbuka Hijau |
| RTNH | Lapangan |
| PS-3 | Sempadan Sungai |
| PS-4 | Sempadan SUTET |
| RTH-1.7 | Jalur Hijau |
| RTH-1.5 | Taman |
| RTH-1.8 | Pemakaman |

Lampiran Peraturan Daerah Kota Serang Nomor 9 Tahun 2014
Tentang Rencana Detail Tata Ruang dan Peraturan Zonasi
Kecamatan Serang dan Cipocok Jaya 2013 - 2033

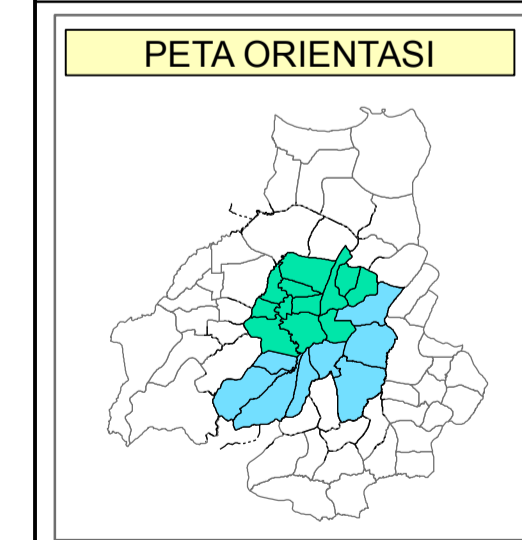
Pemerintah Kota Serang:
Walikota,

Tb HAERUL JAMAN



Skala 1 : 20.000
0 3.200 6.400 12.800 19.200 25.600 Meters

Sistem koordinat : Universal Transver Mercator (UTM) Zona 48S



Sumber:
1. Peta Batas Administrasi Kota Serang
2. Peta Dasar kota Serang, Skala 1:5000
3. RTRW Kota Serang, 2010-2030
4. Hasil Rencana, Tahun 2012



**PEMERINTAH KOTA SERANG
DINAS TATA KOTA
TAHUN 2014**